



PROGRAM ROZVOJE OBCE SENICE NA HANÉ 2023 - 2027



Program rozvoje obce schválilo v souladu s §84 odst. 2 písm. a) zákona č. 128/2000 Sb., o obcích, v platném znění, Zastupitelstvo obce Senice na Hané na svém 6. zasedání dne **29. 11. 2023**, číslo usnesení: **UZ/6/2023/6b**.



Úvod

Obec Senice na Hané leží v rovinaté části okresu Olomouc, asi 18 km severozápadně od okresního města Olomouc a 10 km jihovýchodně od města Litovel. Obec se rozprostírá na březích říčky Blaty. Senice na Hané je název obce, který se poprvé objevuje v zakládací listině kláštera Hradisko u Olomouce v roce 1078. V 11. stopení patřila část Senice klášteru Hradisko, zbývající část, rozdělena na několik dílů, patřila různým majitelům, kteří se v důsledku dědictví či prodeje často měnili. Ve 2. polovině 14. století patřila část vsi pánům z Kunštátu. V průběhu 14. století se Senice stala přirozeným centrem celé přilehlé oblasti. Bylo to dáno zejména tím, že zde existoval farní kostel, jehož existenci dokládá zápis v olomouckém nekrologiu z roku 1333 o úmrtí senického faráře. Od počátku 16. století až do r. 1848 patřila Senice s výjimkou malé části patřící stále hradištskému klášteru, olomoucké kapitule. Olomoucká metropolitní kapitula u sv. Václava byla po olomouckém biskupství druhým největším vlastníkem půdy v okolí Olomouce.

Mezi nejvýznamnější památky obce patří kostel sv. Maří Magdaleny, který vznikl již před rokem 1333. Starý senický kostel v roce 1654 vyhořel a zůstala pouze kostelní věž. Po provizoriu trvajícím celé půl století, byl v letech 1704-1705 postaven v Senici nový kostel. Kostel i fara byly značně poškozeny požáry v letech 1769 a 1771. V roce 1772 byl opraven kostel a postavena nová fara. Oltářní obraz sv. Maří Magdaleny namaloval olomoucký malíř Josef Pilz v roce 1794.

První a na dlouhou dobu i poslední zmínka o senické škole pochází až z roku 1680, budova "staré školy" byla postavena v r. 1876.

Nejvyšším bodem v katastrálním území Senici na Hané je kopec Bořík s nadmořskou výškou 340 m n. m. Okolí Senice tvoří půvabná hanácká rovina, na západní straně pak první kopce Dražanské vrchoviny. V Senici začíná naučná stezka Elišky z Kunštátu, která má celkem 9 zastavení a je dlouhá asi 11 km.

Program rozvoje obce (dále jen PRO) je základním plánovacím dokumentem obce, zakotveným v zákoně č. 128/2000 Sb., o obcích. Jde o hlavní nástroj řízení rozvoje obce. Na základě poznání situace, názorů a potřeb občanů, podnikatelů a zájmových organizací a dalších subjektů, fungujících v obci, formuluje představy o budoucnosti obce spolu s činnosti, vedoucími k naplnění dohodnutých představ. RPO je zpracován na období 4 let od konce roku 2023 do konce roku 2027.

Význam PRO:

- zachycuje hlavní problémy rozvoje obce a formuluje možná řešení – umožňuje tak komplexní přístup k řešení problémů a podporuje efektivní využívání finančních a personálních kapacit obce i celkového potenciálu obce;
- sladuje představy jednotlivých subjektů o rozvoji obce a slouží tak k prevenci budoucích sporů, zajišťuje kontinuitu rozvoje;
- zvyšuje připravenost obcí k podání žádostí o dotační podporu a zvyšuje šance získat vnější finanční prostředky;
- je důležitým dokumentem pro čerpání některých dotací z národních zdrojů, v případě evropských dotací může jeho existence přinést vyšší bodové ohodnocení žádosti o dotaci;
- podporuje vytvoření platformy spolupráce různorodých subjektů v obci tak, aby byl využit potenciál lidí i organizací působících v obci;
- je podkladem pro cílený a zdůvodněný územní průmět rozvojových aktivit v územním plánu;
- je nástrojem koordinace rozvoje v širším území (reflexe rozvojových záměrů okolních obcí, zohlednění vazeb jednotlivých programů rozvoje obcí);
- je podkladem pro rozhodování orgánů obce v rozvojových záležitostech.



Struktura PRO

Program rozvoje obce je tvořen úvodem, analytickou a návrhovou částí.

Úvod obsahuje účel a smysl PRO, způsob jeho vzniku – kdy byl vytvářen, na jaké období, jaké subjekty se na jeho tvorbě podílely a jak probíhal proces zpracování.

Analytická část obsahuje obecnou charakteristiku obce, zhodnocení situace v obci, charakteristiku stavu a vývoje jednotlivých oblastí života. Zachycuje demografickou situaci, infrastrukturu, vybavenost, životní prostředí a další důležité aspekty života. V analytické části jsou zpracovány východiska pro návrhovou část na základě výsledků dotazníkového šetření a projednávání PRO s občany.

Návrhová část má tyto hlavní části:

Strategická vize představuje dlouhodobý obraz o budoucnosti obce a formuluje směřování rozvoje. Součástí vize mohou principy, na nichž obec staví svůj rozvoj. Vize zastřešuje období 10–20 let a zajišťuje kontinuitu jednotlivých střednědobých programů rozvoje obce.

Programové cíle stanovují, čeho chce obec dosáhnout realizací PRO a časově se váží k období platnosti dokumentu (4–7 let). Cíle musí být přiměřeně konkrétní, realistické a hodnotitelné, měřitelné. Cíle musí být vzájemně sladěny.

Opatření formulují přístup k řešení jednotlivých témat. Odvíjí se od programových cílů a jsou naplňována realizací konkrétních rozvojových aktivit. Jeden programový cíl musí obsahovat minimálně jedno opatření.

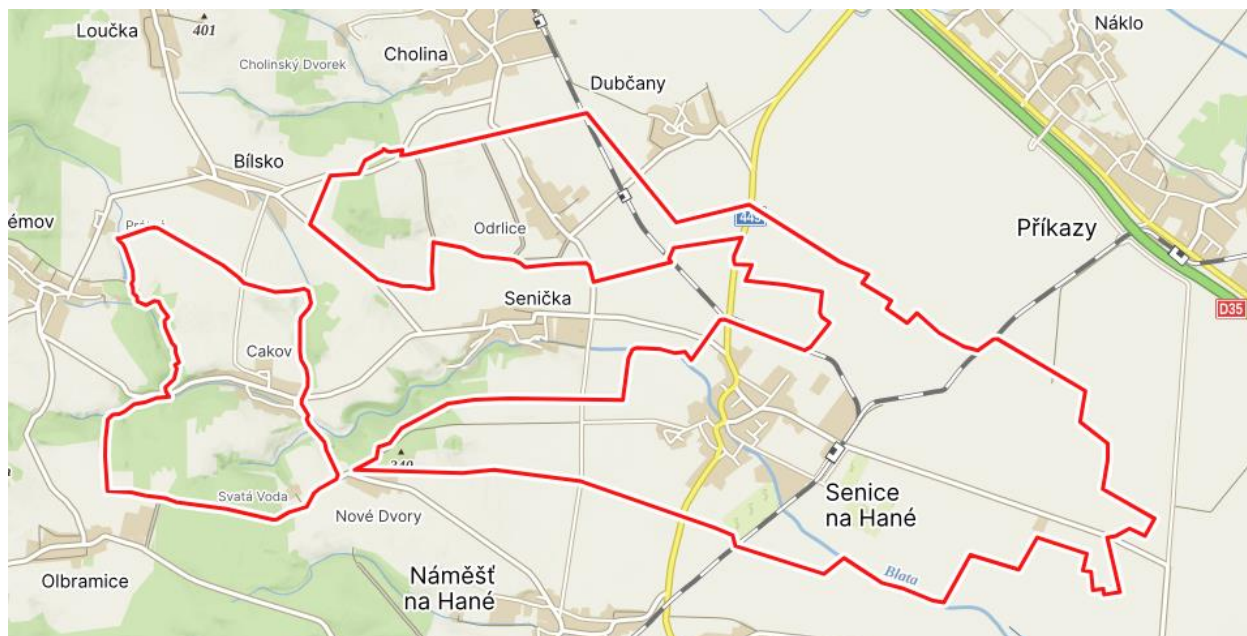
Rozvojová aktivita označuje konkrétní akci, činnost v rámci opatření. U aktivity je stanovena důležitost, termíny a odpovědnost za realizaci, odhad nákladů na realizaci aktivity a zdroje financování. Jedno opatření musí obsahovat minimálně jednu aktivitu.

Na tvorbě PRO se podíleli členové zastupitelstva obce Senice na Hané, kteří byli rozděleni do jednotlivých tematických skupin, jejich úkolem bylo navrhnout otázky pro dotazníkové šetření a následně zpracovat výsledky šetření do návrhu rozvojových témat. Celý proces tvorby PRO metodicky i realizačně řídil realizační tým, sestavený z těchto členů zastupitelstva obce: Ing. Michal Tichý, Mgr. Kateřina Prucková, Vendula Koupilová, Lenka Tobiášová, Ing. Petr Čulík, David Gbelec a Mgr. Dominika Doláková. PRO byl vytvářen a zpracováván od ledna 2023 do října 2023. Dotazníkové šetření bylo veřejným setkáním s občany, které probíhalo ve dnech 21. – 23. března 2023. Sběr dat probíhal do 14. dubna 2023. Po zpracování výsledků šetření jednotlivé tematické skupiny ZO sestavili návrhy cílů, opatření a aktivit. V poslední fázi zpracování pak realizační tým sestavil výslednou návrhovou část, která byla projednána ve dnech 16. – 19. října 2023 na veřejných setkáních s občany.

A. ANALYTICKÁ ČÁST

A.1 Charakteristika obce

Obec Senice na Hané se skládá z 3 samostatných částí obce: **Senice na Hané, Odrlice a Cakov**. Celkem jsou na území Senice na Hané a místních částí vymezeny 3 katastrální území.



Územím Senice na Hané prochází z geomorfologického hlediska velmi významná hranice – hranice geomorfologických systémů Hercynského, a Alpsko-himalájského, a tedy i provincie Česká vysočina a Západní Karpaty. Senice na Hané leží na pomezí subprovincie Krkonošsko-jesenická soustava na západě a Vněkarpatské sníženiny na východě. Západní oblast blíže k Cakovu leží v Jesenické oblasti oproti Senici na Hané, která náleží do oblasti Západní vněkarpatské sníženiny. Tato oblast se člení na dva významné geomorfologické okrsky. V okolí Cakova se rozprostírá Ludmírovská vrchovina. Směrem na východ od Senice na Hané a Odrlic nalezneme okrsek Křelovská pahorkatina.

Celková plocha obce byla k 31. 12. 2022 1 925,75 Ha. Z této plochy činí největší podíl 81,48 % (1 569,18 ha) zemědělská půda.

Druhy pozemků (ha)	31. 12. 2021	31. 12. 2022
Celková výměra	1 925,75	1 925,75
Zemědělská půda	1 569,20	1 569,18
Orná půda	1 454,18	1 454,17
Chmelnice	54,01	54,01
Vinice	-	-
Zahrada	43,68	43,67
Ovocný sad	4,21	4,21
Trvalý travní porost	13,13	13,13
Nezemědělská půda	356,55	356,57
Lesní pozemek	175,15	175,15
Vodní plocha	11,23	11,23



Zastavěná plocha a nádvoří	34,99	34,93
Ostatní plocha	135,17	135,25

Nejvýznamnějším tokem, odvodňujícím obec, je řeka Blata. Řeka Blata je pravostranným přítokem řeky Moravy a pramení poblíž obcí Bílsko a Vilémov. Druhým významným tokem je Vojnická Stružka (Dubčanka). V rámci jednoduchých pozemkových úprav v k.ú. Senice na Hané a v souladu se schváleným „Plánem společných zařízení“ vybudoval Státní pozemkový úřad, respektive jeho Krajský pozemkový úřad pro Olomoucký kraj Biocentrum Veklice.

Biocentrum Veklice bylo provedeno na zelené louce na celkové výměře 9,8116 ha. Jedná se o novostavbu vodního díla dle § 55 odst. 1 písm. a) vodního zákona „přehrady, hráze, vodní nádrže, jezy a zdrže“ a § 55 odst. 1 písm. b) vodního zákona „stavby, jimiž se upravují, mění nebo zřizují koryta vodních toků“.

Hlavním účelem stavby bylo vytvořit mokřadní biotop a tím posílit funkci současného biokoridoru toku Blata.

Zahrnuje jednu nádrž a 3 mokřadní tůňe o následující velikosti, výměry při Hn (hladině nadržení ve výšce 245,50 m. n. m):

Nádrž vodní plocha 3,37 ha, z toho litorál 0,92 ha, to je 27 %, objem vody 41 700 m³

Tůň 1 vodní plocha 0,19 ha, z toho litorál 0,17 ha, to je 89 %, objem vody 723 m³

Tůň 2 vodní plocha 0,25 ha, z toho litorál 0,12 ha, to je 48 %, objem vody 1 391 m³

Tůň 3 vodní plocha 0,11 ha, z toho litorál 0,03 ha, to je 27 %, objem vody 542 m³

Celkem vodní plocha 3,92 ha, z toho litorál 1,24 ha to je 32 %, objem vody 44 356 m³

Zbývající část biocentra cca 5,89 ha již nyní tvoří luční společenstva a výsadby dřevin, o které se po dobu 3 let bude starat SPÚ (následná péče). Biocentrum Veklice bylo dokončeno v červnu 2022 a předáno do majetku obce. Následná tříletá péče ze strany SPÚ bude prováděna do konce roku 2025. Obec následně předala biocentrum do užívání a správy rybářskému spolku v Senici na Hané.

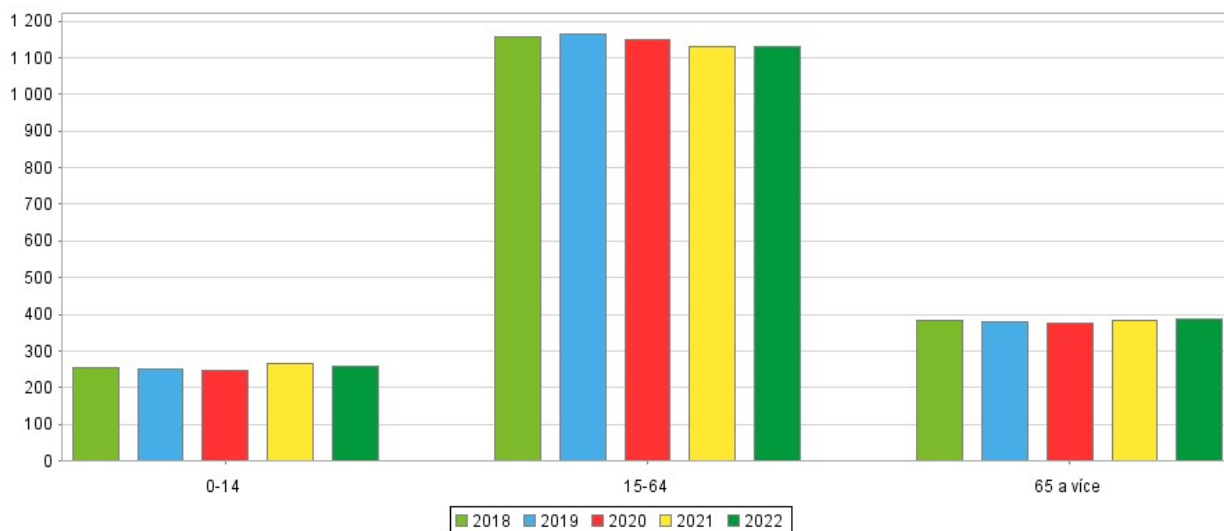
A.2 Obyvatelstvo

Obec Senice na Haná má k 1. 1. 2023 1 773 obyvatel. Všechny následující data jsou převzata z veřejné databáze ČSÚ.

Od roku 2018 počet obyvatel mírně klesá, nicméně v posledních třech letech se dá hovořit o kolísavé hodnotě. Poměry jednotlivých skupin obyvatelstva jsou podobné. Průměrný věk je 44,1 let.

Demografický vývoj		2018	2019	2020	2021	2022
Počet obyvatel celkem		1 795	1 796	1 774	1 779	1 773
v tom podle pohlaví	muži	888	895	876	870	869
	ženy	907	901	898	909	904
v tom ve věku (let)	0-14	253	250	248	264	256
	15-64	1 159	1 165	1 149	1 132	1 129
	65 a více	383	381	377	383	388
Průměrný věk		43,3	43,6	43,6	43,6	44,1

V následujícím grafickém znázornění je zaznamenán demografický vývoj počtu obyvatel podle jednotlivých věkových skupin za posledních 5 let, tedy v letech 2018 – 2022.



Pro další vývoj a rozvoj obce je velmi zásadní parametr přírůstku/úbytku obyvatel, který vychází z počtu narozených dětí a zemřelých občanů a z počtu přistěhovalých a vystěhovalých občanů. V posledních dvou letech (2021 a 2022) se do obce více lidí přistěhovalo, než se z ní odstěhovalo. V roce 2021 se v obci i více dětí narodilo. Rok 2022 měl bohužel opačný výsledek, protože v obci zemřelo více lidí, než kolik dětí se narodilo. V roce 2021 by proto celkový přírůstek 16 obyvatel, ale v roce 2022 pohyb obyvatel vykazoval celkový úbytek minus 6 obyvatel.

Pohyb obyvatel		2018	2019	2020	2021	2022
Narození		20	18	20	21	15
Zemřelí		15	17	28	17	24
Přistěhovalí		40	36	32	41	38
Vystěhovalí		36	36	46	29	35
Přírůstek (úbytek)	přirozený	5	1	-8	4	-9
	stěhováním	4	-	-14	12	3
	celkový	9	1	-22	16	-6

A.3 Hospodářství

V Obci Senice na Hané bylo k datu 31. 12. 2022 registrováno celkem 323 registrovaných podniků, přičemž pouze u 169 podnikatelských subjektů se zjištěnou aktivitou. Početně nejvíce zastoupená právní forma podnikání je „fyzická osoba podnikající dle živnostenského zákona“, kterých bylo registrováno celkem 120 subjektů se zjištěnou aktivní činností. Aktivních právnických osob je na území obce evidováno 36 v členění obchodní společnosti 24, akciová společnost 1 a družstva 3.



Mezi nejvýznamnější podnikatelské subjekty a současně také mezi nejvýznamnější zaměstnavatele v obci patří:

- PANA V a.s., Senice na Hané, Nádražní 212, IČ 47672731
- Zemědělské družstvo Senice na Hané, Vodní 214, IČ00147648
- Zemědělské družstvo Haná, Senice na Hané, Vodní 214, IČ 47673494
- FONAP Litovel, s.r.o., Senice na Hané, Rudé armády 203, IČ 25846931
- SCHIFF und STERN, spol. s r.o., Senice na Hané, Vodní 414, IČ 46581707
- Dřevovýroba B + Š, s.r.o, Senice na Hané, Cakov 15, IČ 26845491
- GOPAK spol. s r.o., Senice na Hané, Vodní 414, IČ 49436180
- PAMALU.cz s.r.o., Senice na Hané, Trávník 51, IČ 28640896
- PAMALU group servis s.r.o., Senice na Hané, Trávník 51, IČ 28640896.
-

Podnikatelské subjekty podle převažující činnosti k 31. 12. 2022	Registrované podniky	Podniky se zjištěnou aktivitou
Celkem	323	169
A Zemědělství, lesnictví, rybářství	29	17
B-E Průmysl celkem	54	36
F Stavebnictví	43	21
G Velkoobchod a maloobchod; opravy a údržba motorových vozidel	54	19
H Doprava a skladování	7	3
I Ubytování, stravování a pohostinství	17	10
J Informační a komunikační činnosti	7	5
K Peněžnictví a pojišťovnictví	3	1
L Činnosti v oblasti nemovitostí	6	3
M Profesní, vědecké a technické činnosti	31	18
N Administrativní a podpůrné činnosti	4	2
O Veřejná správa a obrana; povinné sociální zabezpečení	4	1
P Vzdělávání	3	2
Q Zdravotní a sociální péče	3	2
R Kulturní, zábavní a rekreační činnosti	9	4
S Ostatní činnosti	36	22

Podnikatelské subjekty podle právní formy k 31. 12. 2022	Registrované podniky	Podniky se zjištěnou aktivitou
Celkem	323	169
Fyzické osoby	261	133
Fyzické osoby podnikající dle živnostenského zákona	243	120
Fyzické osoby podnikající dle jiného než živnostenského zákona	5	4
Zemědělští podnikatelé	13	9
Právnícké osoby	62	36
Obchodní společnosti	28	24
Akciové společnosti	1	1
Družstva	3	3



A.4 Vzdělávání

Nejstarší zpráva o senické škole pochází z roku 1680. Původní budovu školy v roce 1856 zničil požár a teprve v letech 1875 – 76 byla vystavěna nová školní budova se dvěma třídami. Senická škola se dlouhá desetiletí potýkala s velkým počtem žáků, nedostatkem prostor a chybějícím hygienickým zařízením. V letech 1939 – 1940 byla postavena budova nové školy na adrese Žižkov 300, která stojí dodnes.

Od 1. 9. 2022 došlo ke sloučení dvou samostatných příspěvkových organizací obce: základní školy a mateřské školy. K tomuto datu funguje v obci jedna příspěvková organizace Základní škola a mateřská škola Senice na Hané, příspěvková organizace, Žižkov 300, Senice na Hané, IČ 70994510.

Základní škola je plně organizovanou školou vyučující žáky od 1. do 9. ročníku s celkovou registrovanou kapacitou 350 žáků. Nejvyšší počet dětí v mateřské škole je 90 dětí ve 4 odděleních.

Základní škola je umístěna ve dvou samostatných budovách. Tzv. „malá škola“ na adrese Zákostelí 164 poskytuje zázemí pro 1. - 3. třídu 1. stupně. Všechny ostatní třídy jsou pak umístěny ve hlavní budově základní školy na adrese Žižkov 300. Základní škola má vlastní školní kuchyň s jídelnou a školní družinu. Základní škola disponuje atletickým hřištěm, venkovními učebnami, keramickou dílnou a celou řadou odborných učeben. V areálu základní školy se nachází sportovní hala ve vlastnictví obce, kterou základní škola využívá pro výuku.

Předškolní výchova je v obci Senice na Hané zajišťována mateřkou školou, která je od 1. 9. 2022 součástí právnické osoba Základní škola a Mateřská škola Senice na Hané.

Pro podporu vhodného sladování rodinného a pracovního života mladých rodičů je v Senici na Hané zajišťována předškolní péče prostřednictvím Dětské skupiny Aktiváči s kapacitou 12 dětí, provozované Hanáckou aktivní společností, z.s. Senice na Hané, nám. Míru 79, IČ 22683381. Dětská skupina je registrovaná u Ministerstva práce a sociálních věcí ČR v souladu se zákonem č. 247/2014 Sb., o poskytování služby péče o dítě v dětské skupině.

Senice na Hané zajišťuje provoz knihoven ve všech svých částech.

A.5 Občanská vybavenost a veřejné služby

Obec Senice na Hané má vlastní zdravotní středisko, ve kterém je k dispozici základní zdravotnická péče praktického lékaře pro dospělé a praktického lékaře pro děti a dorost. Ve zdravotním středisku také působí dvě specializované ordinace praktického lékaře stomatologa a rehabilitace. Mimo zdravotní středisko působí na ulici Havlíčkova v Senici na Hané samostatná ordinace praktického lékaře – stomatologa a v místní části Cakov gynekologická ordinace. Ve zdravotním středisku je provozována lékárna.

Obec Senice na Hané poskytuje lidem v bytové nouzi bydlení v 7 sociálních bytech v Odrlicích. Obec dále disponuje vlastním bytovým fondem. Některé obecní byty ale vykazují velmi špatný technický stav a většina bytů není bezbariérově přístupná.

Obec Senice na Hané má ve všech místních částech dostatečně zajištěnou sportovní a volnočasovou infrastrukturu. Na území obce se nacházejí 3 multifunkční hřiště, tenisové kurty v Senici na Hané a v Cakově, venkovní workoutové hřiště v Senici na Hané, dětská hřiště a zejména sportovní hala v Senici na Hané. PANA V a.s. provozuje v Senici na Hané bowling.



Ve všech 3 místních částech jsou zajištěny základní služby. V Odrlicích a Cakově obchod a knihovna. V Senici na Hané pak knihovna, pošta, trafika a obchod se smíšeným zbožím. V Odrlicích a Senici na Hané obec vlastní objekty, ve kterých je na základě nájemních smluv provozováno pohostinství. Na základě výsledků dotazníkového šetření byl identifikován dlouhotrvající problém s kvalitou pohostinství v Senici na Hané. Od roku 2023 je v Senici na Hané provozována také kavárna.

A. 6 Životní prostředí a odpadové hospodářství

Ve všech třech místních částech je vybudovaná kompletní technická infrastruktura splaškové a dešťové kanalizace.

Stejně tak je ve všech třech částech obce Senice na Hané vybudován veřejný vodovod, který je v majetku Vodovodu Pomoraví - svazku obcí. Přivaděčem z tvárné litiny DN 300 je voda dopravována z VDJ Křelov přes zrychlovací čerpací stanici Senice na Hané do zemního vodojemu Náměšť 2 x 250 m³ (290,00 – 286,25). Z tohoto VDJ je výtlačným řadem DN 80 délky 730 m voda čerpána do VDJ Nové Dvory 2 x 75 m³ (338,00 – 335,25). Přívodním řadem PVC DN 100 délky 755 m je pak voda dopravena do Cakova, kde na něj navazuje rozvodná vodovodní síť PVC DN 80 – 100. Zásobování je řešeno v jednom tlakovém pásmu, řídicím vodojemem je VDJ Nové Dvory 2 x 75 m³.

Obec Senice na Hané a její místní části Odrlice a Cakov jsou plynofikovány. Většina obyvatel je na plynovod napojena. Plynovod je v dobrém technickém stavu a není proto nutné do něj v dalších letech investovat. Investice se předpokládají dle územního plánu jen v místech, kde bude docházet k nové výstavbě rodinných domů.

Jednou za 14 dní probíhá ve všech třech místních částech svoz komunálního odpadu. Ve všech domácnostech v obci jsou popelnice označené jedinečnými čárovými/QR kódy, kdy je přesně evidovaný objem obslužených nádob. V obci Senici na Hané se sváží separovaný odpad typu: plast, papír a tetrapak. Tyto odpady občané vytřídí, umístí do transparentních pytlů, které zajistí obecní úřad, a jednou za 14 dnů dají před svůj dům. Pytle jsou následně svezeny pracovníky obce. V rámci svozu tříděných odpadů jsou od domu také sváženy drobné elektrospotřebiče, kovové obaly a jedlé oleje a tuky. Odpady musí být správně zabaleny a opatřeny příslušným QR kódem. Další suroviny, jako je sklo bílé, sklo barevné se umísťují do nádob, které jsou rozmístěny po obci. Mimo uvedené možnosti svozu tříděných odpadů mohou ještě odpady svážet přímo na sběrné místo v areálu staré čistírny odpadních vod. Obec Senice na Hané má od 1. 1. 2022 zavedený motivační a evidenční systém odpadového hospodářství.

Obec má rovněž na svých pozemcích umístěny kontejnery na bioodpad, které se po naplnění odváží do kompostárny v Nákle. Odvoz bioodpadu si řeší obec svým svozovým vozem. V obci Senice na Hané se nachází funkční skládka odpadu tzv. skládka „Bořík“. Skládkování bude na této skládce prováděno minimálně do roku 2030.

A. 7 Požární ochrana

Pro účely plošného pokrytí ČR jednotkami požární ochrany (PO) se podle operační hodnoty tyto jednotky dělí do šesti kategorií JPO I až JPO VI. V Obce Senice na Hané je zřízena zásahová jednotka JPO II. Jedná se o jednotku sboru dobrovolných hasičů obce kategorie JPO II, která zabezpečuje výjezd družstva z místa dislokace do 5 minut s dobou příjezdu na místo zásahu do 10 minut. Zásahová jednotka je zařazena mezi předurčené jednotky SDH obcí pro systém záchranných prací při dopravních nehodách z důvodu nejkratší dojezdové vzdálenosti k rychlostní komunikaci R35. Jednotky PO kategorie JPO I až JPO III na výzvu územně příslušného operačního a informačního střediska Hasičského záchranného sboru ČR provádí zásah i mimo katastrální území obce, v níž jsou dislokovány. JPO SDH Senice na Hané je součástí Integrovaného záchranného systému Olomouckého kraje.



Obec Senice na Hané není k datu zpracování PRO poskytovatelem žádné sociální služby a na svém území neneviduje žádné hromadné ubytovací zařízení.

A.8 Spolková činnost

Na území obce bylo k datu zpracování PRO zapsáno 17 spolků a 1 pobočný spolek. Většina spolků vyvíjí v obci aktivní celoroční činnost v nejrůznějších oblastech: sport, kultura, volnočasové aktivity, ochrana životního prostředí, vztah k přírodě apod. Činnost spolků je podporována ze strany obce vyhlášenými dotačními programy.

B. DOTAZNÍKOVÉ ŠETŘENÍ

B.1 Úvod

V průběhu měsíce dubna 2023 byl v souvislosti s vypracováním programu rozvoje obce Senice na Hané realizovaný průzkum mezi obyvateli obce. Dotazníkové šetření tvoří součást celkové analýzy prostředí. Veškeré závěry vyplývající z průzkumu jsou využity výhradně ke statistickým účelům – jako podklady pro zpracování programu rozvoje obce na období let 2023 – 2027.

Smyslem provedeného průzkumu bylo zjištění názorů, připomínek a podnětů obyvatel všech tří místních částí obce Senice na Hané a zohlednění jejich postojů vůči budoucímu rozvoji území ve formě konkrétních aktivit v klíčovém koncepčním dokumentu obce. Snahou zastupitelstva obce je reflektovat potřeby a přání většiny obyvatel za účelem vytváření příznivějších podmínek pro život s ohledem na místní podmínky a zvyklosti.

Vlastního dotazníkového šetření se zúčastnilo celkem 570 respondentů, což představuje 40 % všech občanů, starších 18 let.

B.2 Cíl a metodika

Cílem dotazníkového šetření bylo získat informace o názoru obyvatel s jednotlivými oblastmi kvalita života v obci Senice na Hané a jejich názorů na otázky plánovaných investic a rozvojových aktivit. Výsledky průzkumu budou sloužit jako podklad pro sestavení priorit obce na následující období do roku 2027.

Dotazníkové šetření si kladlo za cíl:

- získat co největší počet dat od občanů,
- poznat názory, vnímané přednosti a nedostatky od občanů, kteří v daném území žijí,
- poukázat na zájem obce o názory občanů a ochotu s nimi při budoucím rozvoji spolupracovat.

Metodiku šetření lze zahrnout do těchto kroků:

- vymezení cílové skupiny projektu (osoby starší 18 let s trvalým pobytem na území obce Senice na Hané),
- stanovení velikosti vzorku respondentů,
- vytvoření dotazníku ve spolupráci s jednotlivými pracovními skupinami zastupitelstva obce,
- provedení dotazníkového šetření,
- vyhodnocení otazníku.

B.2.1 Metoda sběru dat

Pro sběr dat bylo zvoleno primární marketingové šetření formou dotazníku. Snahou zastupitelstva obce bylo zpřístupnit dotazník celé cílové skupině – tedy všem respondentům. Proto byly zvoleny následující formy oslovení občanů na území všech tří místních částí obce:

- setkání s občany v jednotlivých obcích
- distribuce papírové podoby dotazníků do všech domácností

- elektronická podoba dotazníku přístupná na webových stránkách obce

B.2.2 Návrh dotazníku

Dotazník byl sestaven za účasti všech členů zastupitelstva obce a jednotlivých tematických pracovních skupin, sestavených pro tvorbu PRO 2023 – 2027. Dotazník byl zpracován při respektování anonymity všech respondentů, byly zpracovány bez uvedení jakýchkoli osobních údajů. Dotazník tvořilo celkem 16 otázek. V dotazníku byly zastoupeny jak otázky uzavřené s přímým výběrem odpovědi tak i otázky otevřené, které ponechali respondentům prostor k vlastnímu vyjádření.

B.3 Vyhodnocení dotazníkového šetření

Dotazníkové šetření si kladlo za cíl zjistit názory respondentů na současný stav všech místních částí obce Senice na Hané: Cakov, Odrlice a Senice na Hané. Další část otázek byla zaměřena na hodnocení života obyvatel v obci. Třetí skupina otázek měla za cíl zjistit podněty a názory občanů k otázce plánovaných rozvojových investičních a neinvestičních akcí. Díky struktuře otázek, které byly koncipovány jako uzavřené, částečně uzavřené a otevřené, byla zabezpečena možnost plně projevit svoji míru spokojenosti, vyjádřit své názory a návrhy na zlepšení.

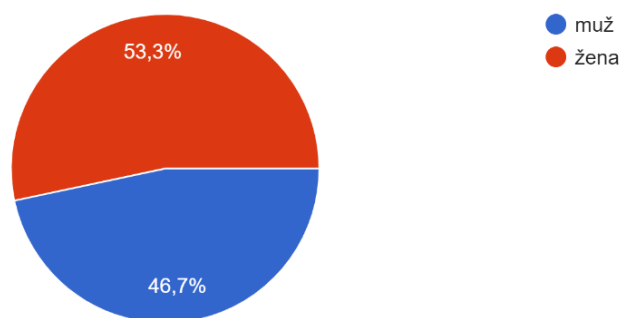
V úvodní části dotazníku odpovídal respondent na otázky, týkající se jeho pohlaví, věku a místní příslušnosti k místní části obce.

Graf č. 1 → POHLAVÍ RESPONDENTŮ

Dotazníkového šetření se zúčastnilo celkem 570 respondentů. Ženy byly zastoupeny podílem 53,3 %, což představuje 304 osob. Mužů se účastnilo 266 osob, celkem tedy 46,7 %.

Pohlaví respondentů

570 odpovědí



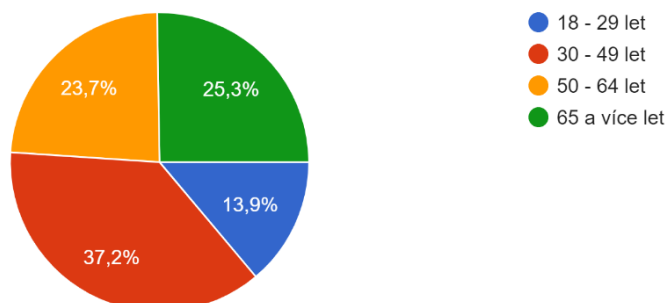
Graf č. 2 → VĚK RESPONDENTŮ

Druhá otázka úvodní části dotazníku směřovala na zjištění věkové skladby respondentů. Nejvíce se do dotazníkového šetření zapojili respondenti ve věku 30 – 49 let v podílu 37,2 % (212 osob). Velmi vyrovnaně pak respondenti v rozmezí 50 – 64 let s 23,7 % zastoupením (135 osob) a respondenti starší 65 let, kterých se do dotazníkového šetření zapojilo 144 osob, tedy 25,3 %. Nejmenší podíl 79 osob (13,9 %) tvoří skupina nejmladších respondentů ve věku od 18 do 29 let. Výsledky zapojení odpovídají demografické skladbě

obyvatelstva s velmi příznivým výsledkem zapojení ekonomicky aktivních respondentů ve věku 30 – 64 let v celkovém podílu 60,9 %.

Věk respondentů

570 odpovědí

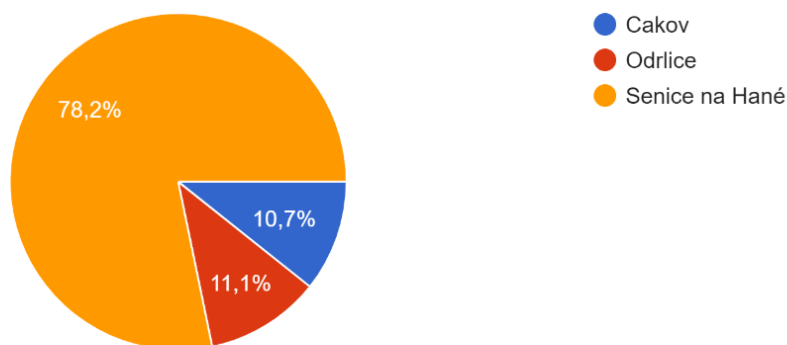


Graf č. 3 → TRVALÉ BYDLIŠTĚ RESPONDENTŮ

Další úvodní otázka směřovala na místo, ve které respondent má trvalé bydliště. Otázka zněla: Ve které místní části obce žijete? Výsledek koresponduje s počtem obyvatel a velikostí jednotlivých místních částí. Ze Senice na Hané se do dotazníkového šetření zapojilo celkem 446 osob, z Cakova 61 osob a z Odrlic 63 osob. Z těchto výsledků vyplývá vcelku vyvážený podíl zapojení respondentů v jednotlivých místních částech vůči celkovému počtu obyvatel, žijících v místních částech. V Senici na Hané se do dotazníkového šetření zapojilo celkem 446 osob z celkového počtu 1 366 obyvatel (tj. 32,6 %). V Cakově se z celkového počtu 225 trvale žijících obyvatel zapojilo do šetření 61 osob (tj. 27,1 %). V Odrlicích činil podíl 63 zapojených osob z celkového počtu 216 trvale žijících obyvatel 29,1 %.

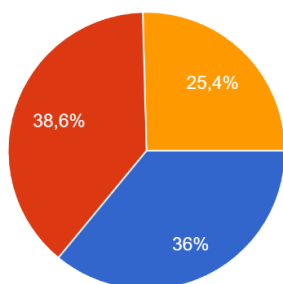
Ve které místní části obce žijete?

570 odpovědí



Otázka č. 1 Jak by se měla naše obec dále rozvíjet?

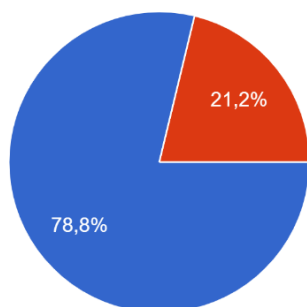
570 odpovědí



- počet obyvatel by měl zůstat přibližně stejný
- počet obyvatel by se měl navyšovat
- nedovedu posoudit

Otázka č. 2 Jaký je Váš názor na rozsah zeleně na veřejných prostranstvích (v majetku obce)?

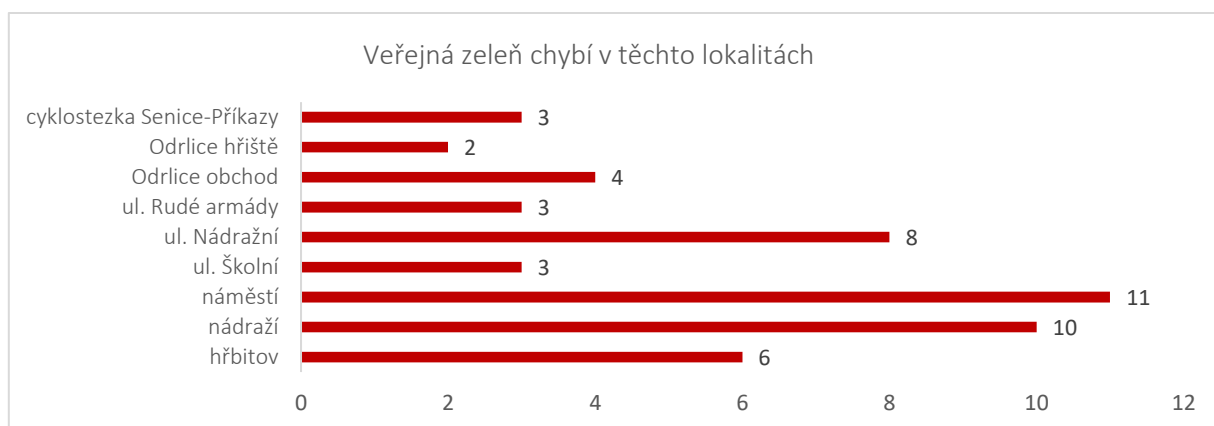
570 odpovědí



- veřejná zeleň je dostačující
- veřejná zeleň je nedostačující

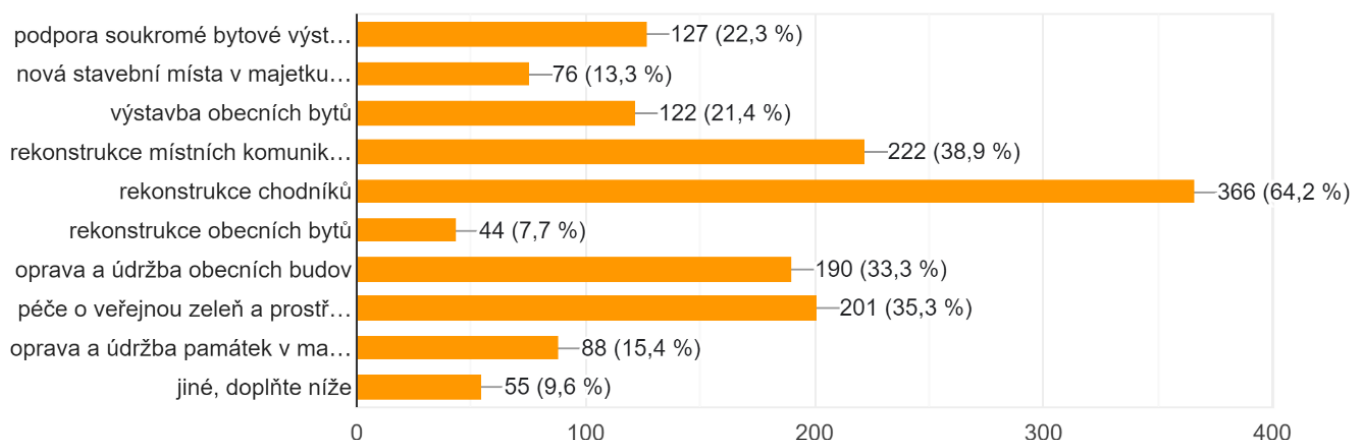
Komentář k otázce č. 2:

Drtivá většina 78,8 % všech respondentů považuje rozsahem (tedy množstvím) zeleně na veřejných prostranstvích za dostačující. 21,2 % respondentů si myslí, že veřejná zeleň chybí v těchto lokalitách: v Senici na Hané nejvíce na náměstí, na vlakovém nádraží, na ulici Nádražní nebo Školní. V Odrlicích pak u obchodu anebo podél cyklostezky Senice na Hané – Příkazy. Do nejčastějších odpovědí nebyly zařazeny odpovědi se zastoupením jednoho respondenta.



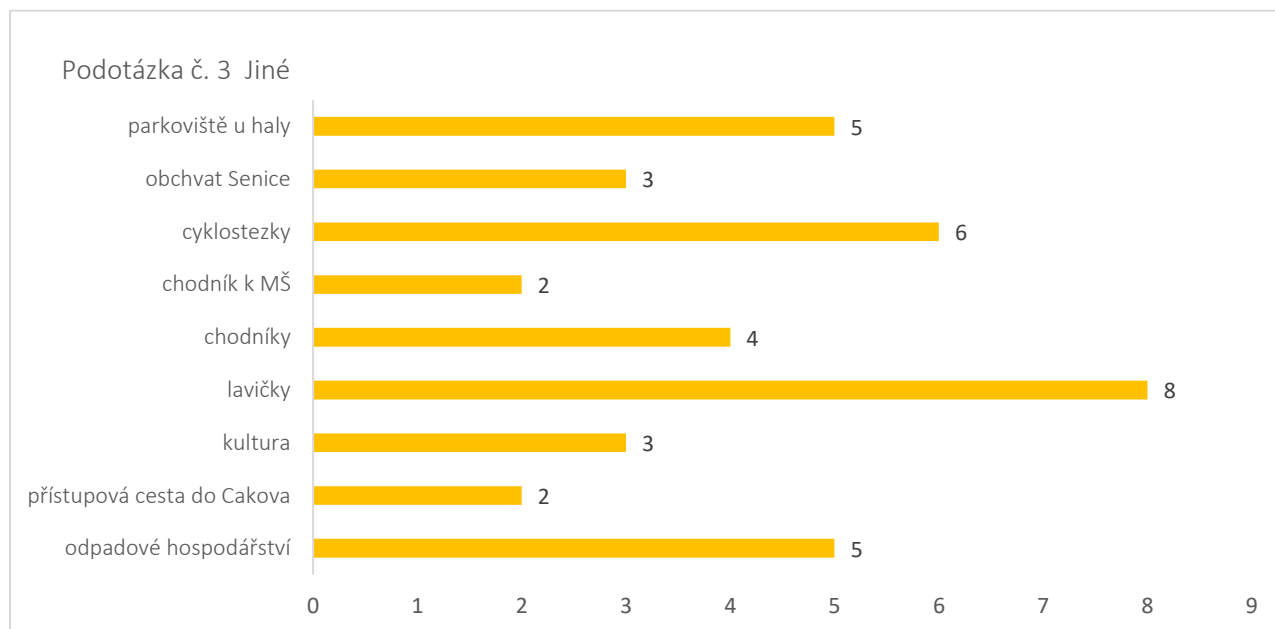
Otázka č. 3 Do jakých oblastí by měla obec nejvíce investovat?

570 odpovědí



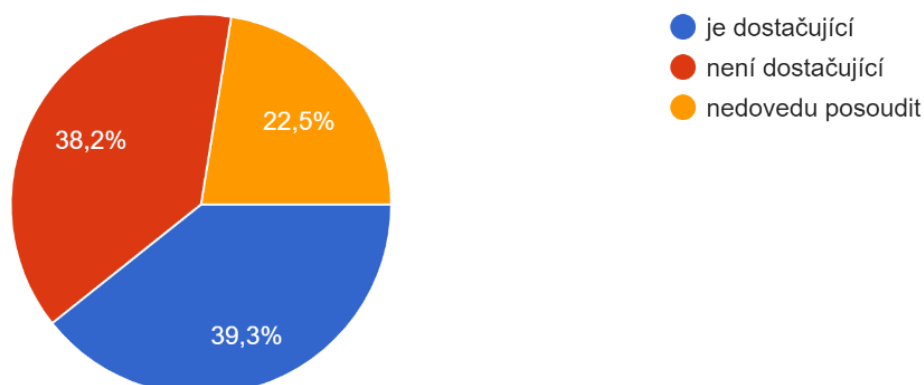
Komentář k otázce č. 3:

Podle odpovědí respondentů by měla obec v následujícím období let 2023 – 2027 nejvíce investovat do rekonstrukce chodníků, místních komunikací, péče o krajinu a do opravy a údržby obecních bytů. Pouze 55 respondentů nenašlo oblastech určených dotazníkem příslušnou oblast. Následující graf představuje odpovědi, které byly uvedeny alespoň v četnosti 2 odpovědí. U všech odpovědí zaměřených do investic (chodníky, komunikace, parkoviště) se jedná o výstavbu nové infrastruktury. V nabídce oblastí otázky č. 3 byly uvedeny spíše rekonstrukce této infrastruktury.

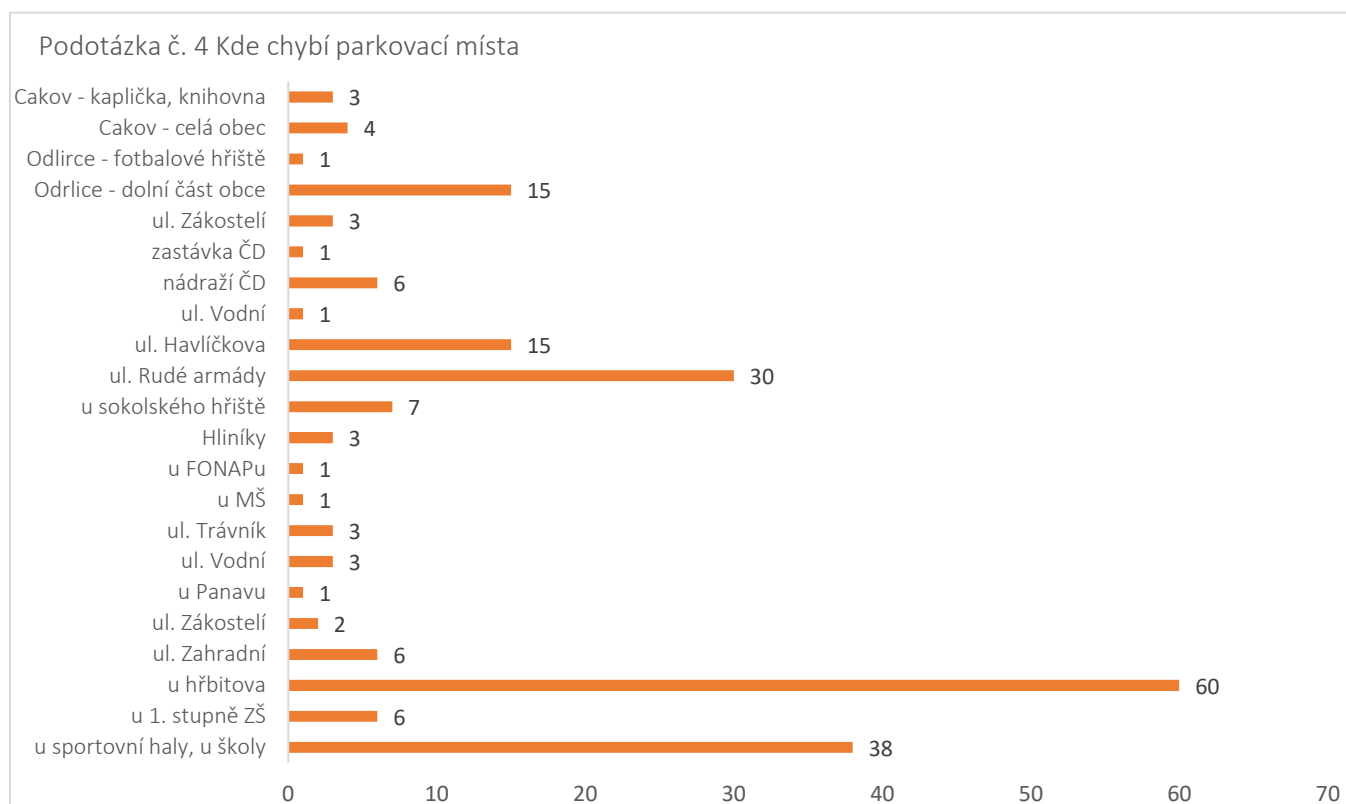


Otázka č. 4 Jaký je Váš názor na počet parkovacích míst v obci?

570 odpovědí

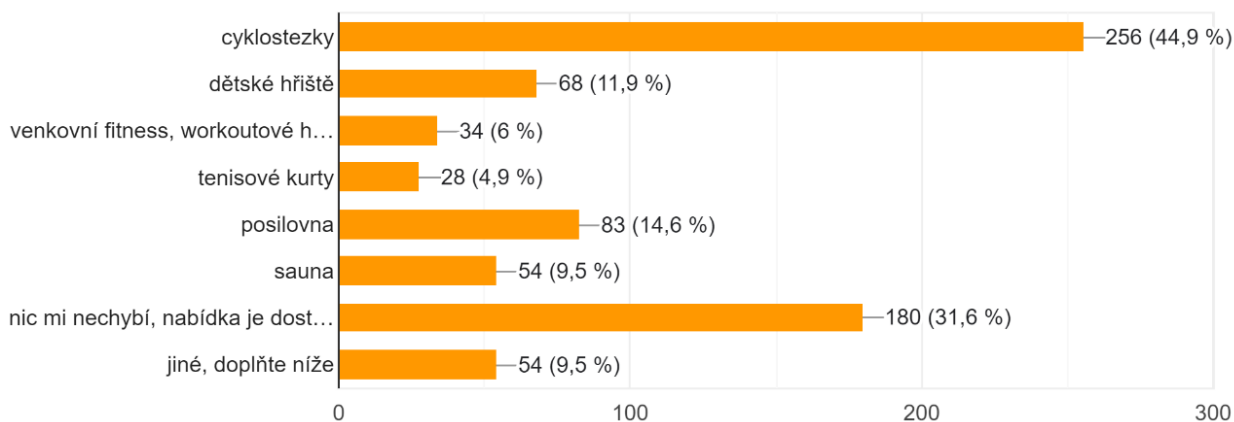


Vyhodnocení otázky č. 4 je velmi problematické, protože jsou jednotlivé odpovědi zastoupeny takřka shodně 1/3. Respondenti, kteří zvolili odpověď „není dostačující“ mohli do dotazníku uvést lokality, kde podle jejich názoru parkovací místa chybí. Zde jsme se setkali s názory občanů na problematiku parkování osobních nebo firemních automobilů na veřejných parkovacích místech, na místních nebo účelových komunikacích. V ČR připadá jeden automobil na 2 lidi a jsme tak nad průměrem EU. Mnohé domácnosti tak disponují 2 automobily. S přibývajícím počtem automobilů dochází ke zvyšování poptávky po parkovacích místech. Bohužel mnoho občanů raději parkuje na veřejném parkovacím místě než by parkovala ve své garáži nebo ve svém vjezdu.

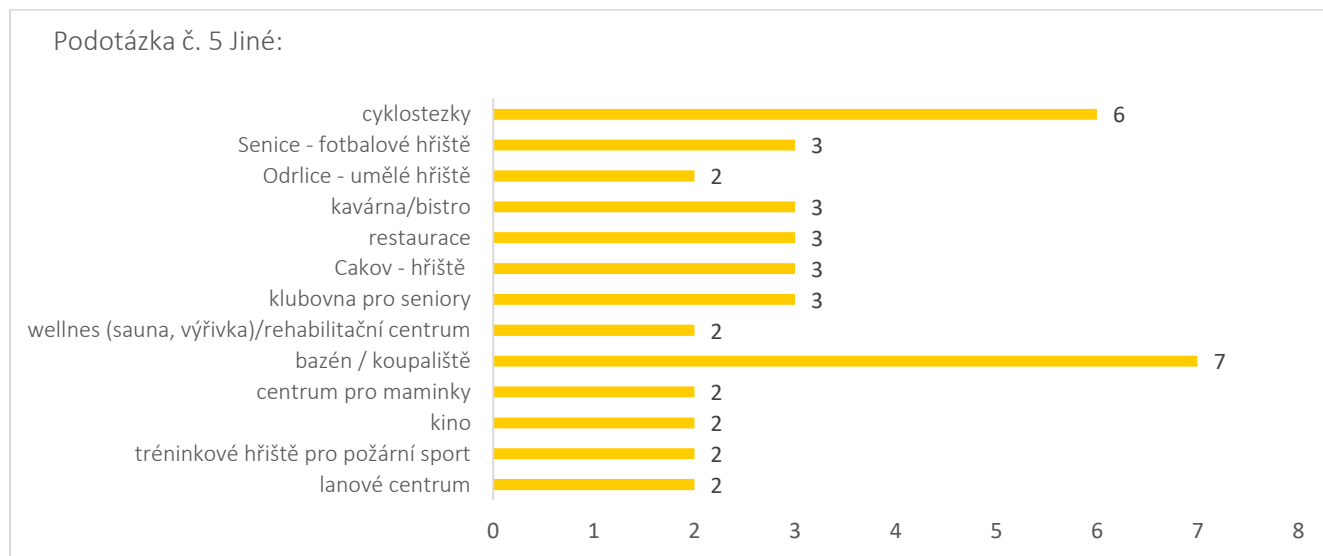


Otázka č. 5 Jaké zařízení pro sport nebo volný čas Vám v obci chybí?

570 odpovědí

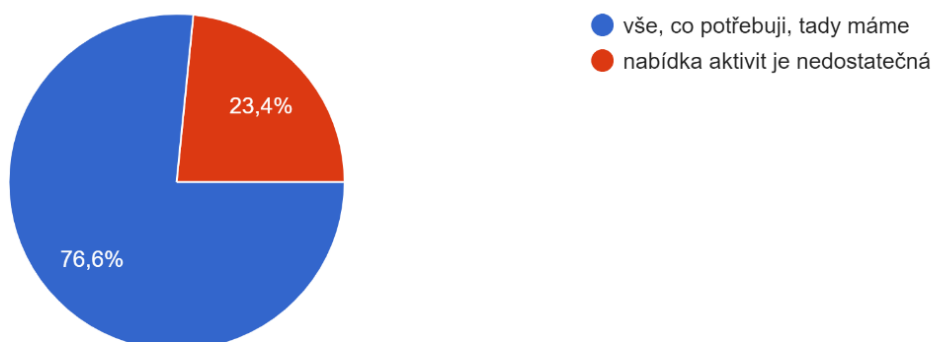


U otázky č. 5 si respondenti měli vybrat, jaké zařízení pro sport a volný čas v obci chybí. U odpovědi jiné respondenti uváděli vlastní návrhy, pokud v nabídce k otázce nenašli příslušný typ zařízení. Do následujícího grafu byly zařazeny jen odpovědi, které byly zastoupeny minimálně dvakrát.



Otázka č. 6 Jakou sportovní nebo volnočasovou aktivitu v obci postrádáte?

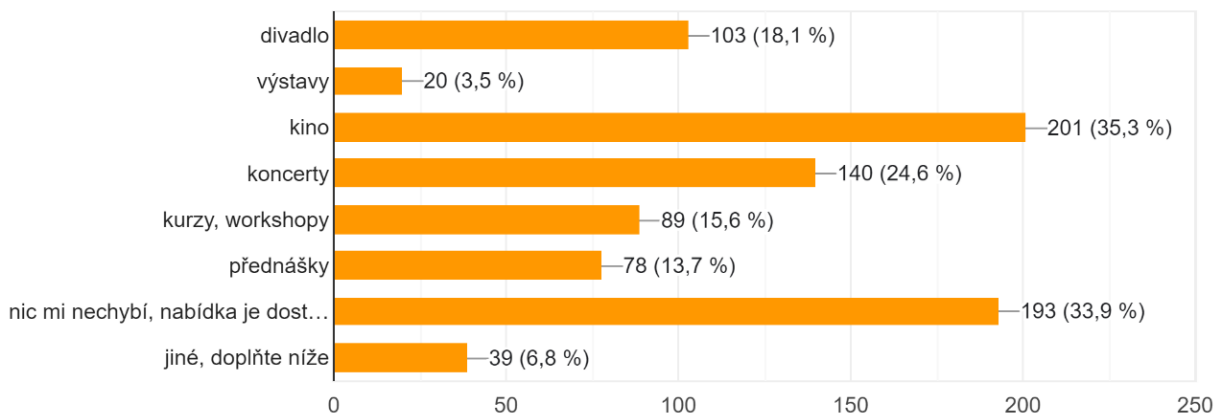
504 odpovědí



Na tuto otázku odpovědělo celkem 504 respondentů. 66 respondentů se k této otázce nedovedlo vyjádřit, nebo nedovedlo danou oblast posoudit. Více jak 2/3 všech respondentů je toho názoru, že vše, co potřebuje pro svoji sportovní a volnočasovou aktivitu v obci má. Méně než 1/3 respondentů (118 osob) označila současnou nabídku za nedostatečnou. Odpovědi byly velmi různorodé a většinou byly zastoupeny pouze jednou. Do odpovědi pak byly zařazeny jak investiční tak neinvestiční akce a

Otázka č. 7 Jaké kulturní, společenské nebo volnočasové akce Vám v obci chybí?

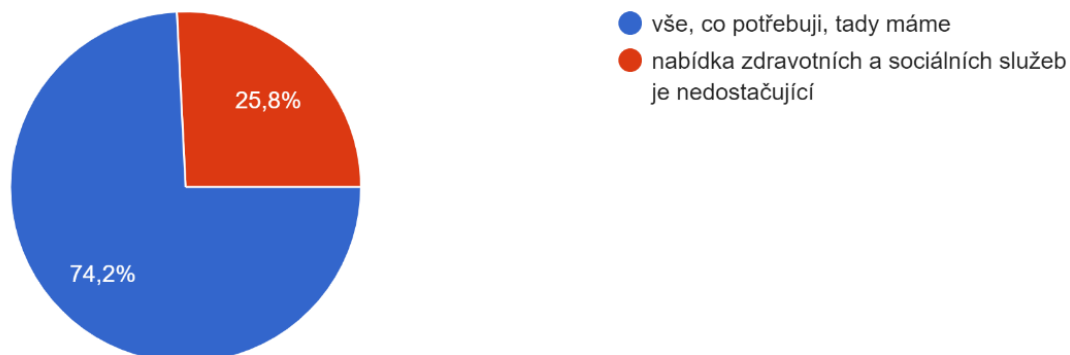
570 odpovědí



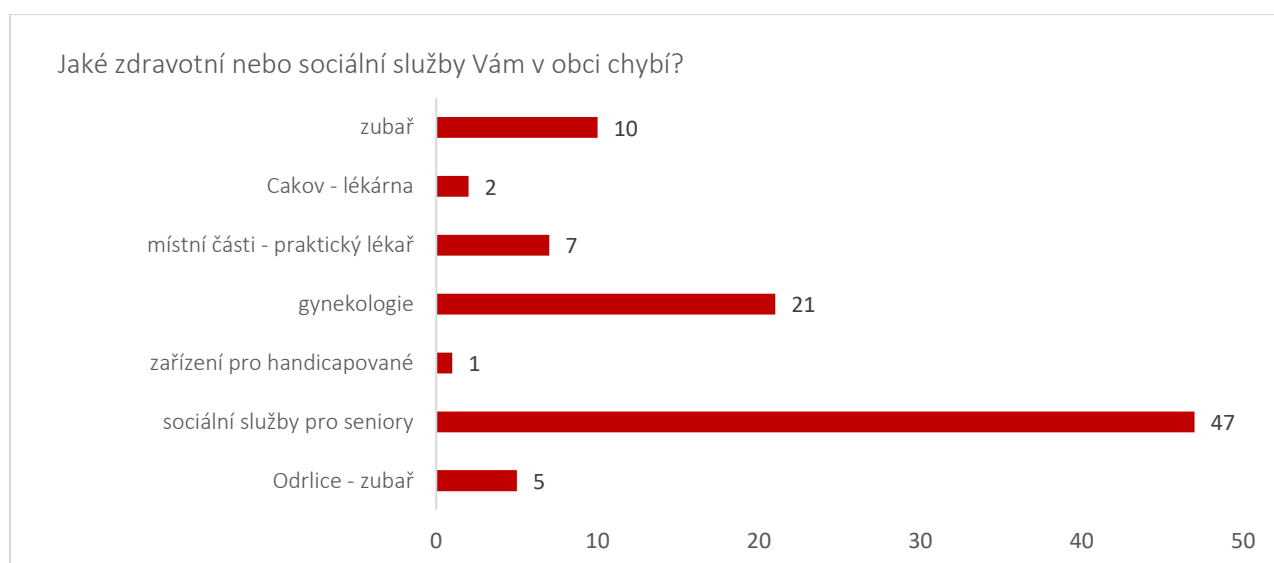
Otázka č. 7 pak byla zařazena do dotazníkového šetření s cílem zjistit, které realizovatelné akce především kulturního, společenského nebo volnočasového charakteru v obci chybí. 1/3 všech respondentů (193 osob) je se současnou nabídkou v obci spokojená. Podle názoru respondentů pak v obci nejvíc chybí kino, divadlo a koncerty.

Otázka č. 8 jaké zdravotní nebo sociální služby Vám v obci chybí?

570 odpovědí

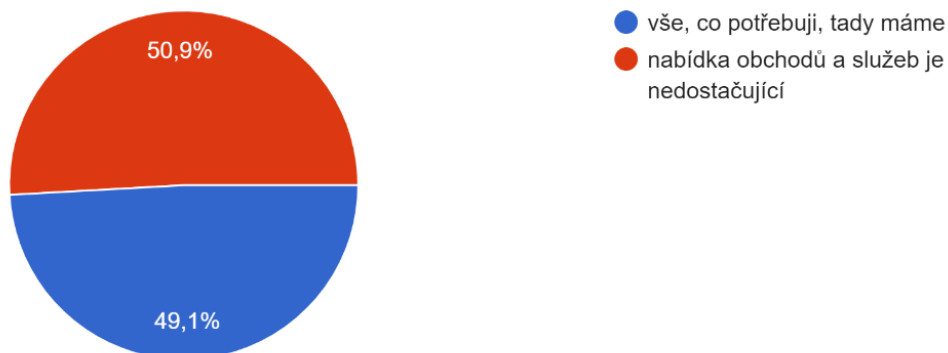


Otázka č. 8 pak byla zařazena do dotazníkového šetření s cílem zjistit, jaké zdravotní nebo sociální služby občanům chybí. 423 respondentů (tj. 74,2 %) je s rozsahem zdravotních nebo sociálních služeb v obci spokojeno. 147 respondentů (tj. 25,8 %) považuje současnou nabídku zdravotních a sociálních služeb za nedostačující. V částečně otevřené odpovědi měli respondenti možnost uvést 3 služby, které v obci postrádají. Většina ze 147 respondentů využila této možnosti spíše k hodnocení současného stavu poskytovaných zdravotních služeb, zejména směrem k ordinaci praktického lékaře v Senici na Hané a k ordinaci lékaře pro děti a mládež (pediatr). Respondenti mimo jiné upozorňovali na vysokou fluktuaci lékařů v ordinaci praktického lékaře. Několik respondentů využilo této odpovědi k vyjádření nespokojenosti s kvalitou a přístupem při poskytování pediatrické péče. V následujícím grafu jsou pak uvedeny většinově zastoupené odpovědi na otázku, jaké zdravotní nebo sociální služby v obci chybí. Na základě těchto výsledků lze konstatovat, že občanům nejvíce chybí služby pro seniory a to jak pobytové (domov pro seniory) tak terénní (pečovatelská služba, sociální pracovník na obci).

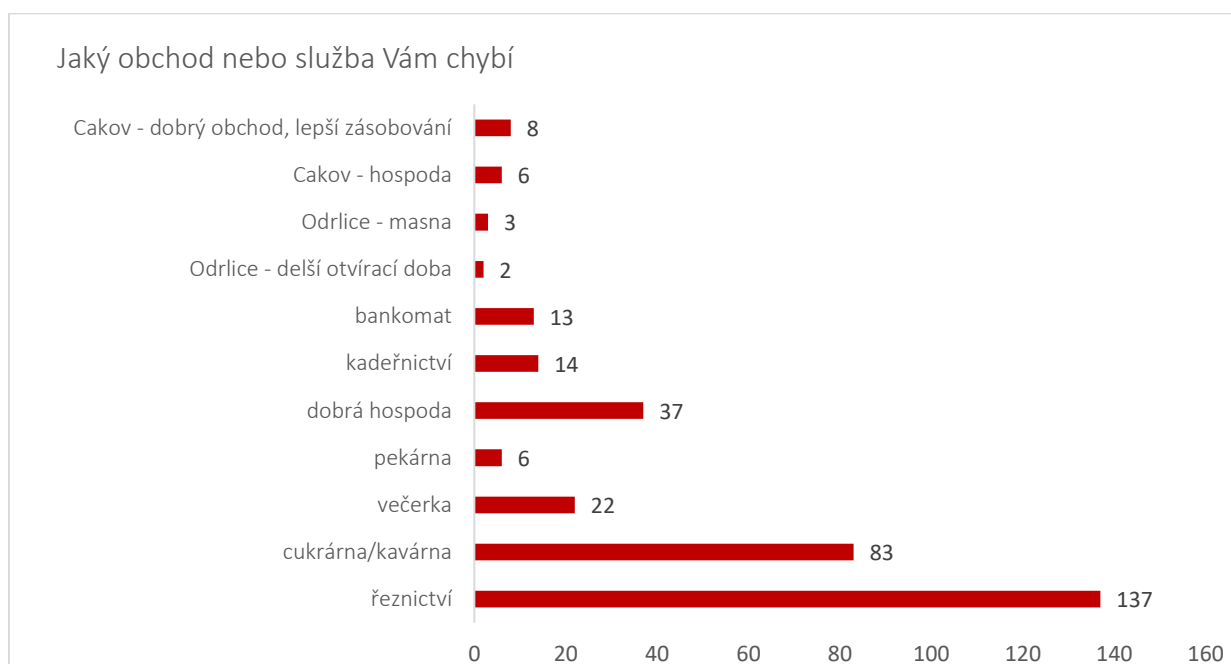


Otázka č. 9 Jaký obchod nebo služba Vám v obci chybí?

570 odpovědí

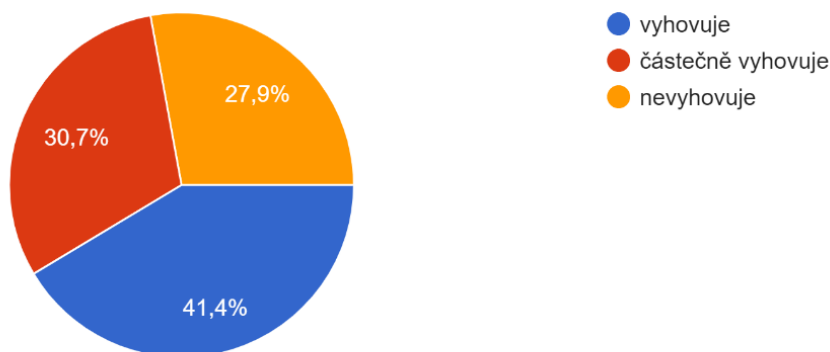


Odpovědi na otázku č. 9 byly vzácně vyrovnané. Polovina všech respondentů je s nabídkou obchod a služeb spokojená, druhá polovina naopak. V částečně otevřené otázce mohli respondenti uvést maximálně 3 odpovědi na otázku, jaký obchod nebo služba v obci chybí. Podle výsledků v části Senice na Hané nejvíce chybí řeznictví (masna), cukrárna nebo kavárna, kvalitní hospoda (restaurační zařízení) a večerka. Respondenti z místní části Cakov nejčastěji uvedli lepší zásobování obchodu a hospodu. V místní části Odrlice se několik respondentů vyjádřilo k chybějící masně a delší otvírací době obchodu.



Otázka č. 10 Jak Vám vyhovuje současný systém odpadového hospodářství (MESOH)?

570 odpovědí

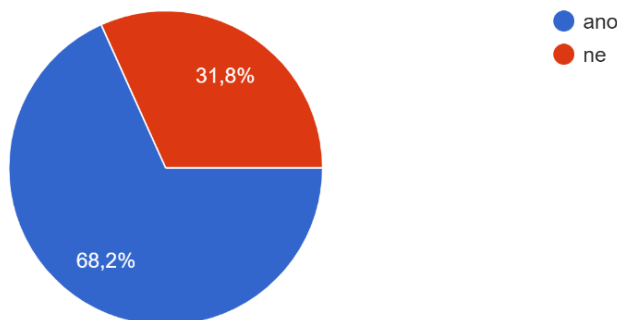


Obsahově i významově zcela samostatnou je otázka č. 10, která byla do dotazníku zařazena s cílem zjistit názory občanů na současný systém odpadového hospodářství, tzv. MESOH. Respondenti si museli vybrat jednu z možností = vyhovuje, částečně vyhovuje a nevyhovuje. Ke každé odpovědi pak respondenti mohli přidat krátké zdůvodnění, proč danou odpověď zvolili.

Současný systém odpadového hospodářství (MESOH) vyhovuje 41,4 % respondentů (tj. 236 osob). Částečně pak vyhovuje docela velké skupině 30,7 % respondentů (tj. 173 osob). Zavedený systém MESOH pak nevyhovuje skupině o velikosti 27,9 % (tj. 159 respondentů).

Otázka č. 11 Bylo by přínosné vybudovat kolem biocentra Veklice naučnou stezku?

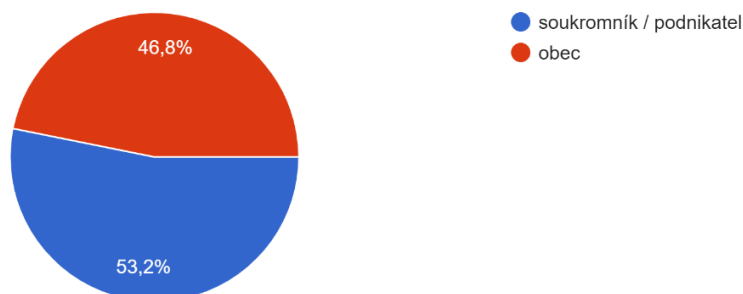
570 odpovědí



Otázka č. 11 patří mezi otázky uzavřené, dotazující se na konkrétní investiční záměr vybudovat kolem biocentra Veklice naučnou stezku. Z odpovědí respondentů je zřejmá jednoznačná podpora tohoto záměru. 68,2 % všech respondentů (389) zvolilo odpověď ANO.

Otázka č. 12 Kdo by, podle Vás, měl provozovat v obci pohostinství (hospodu)?

570 odpovědí

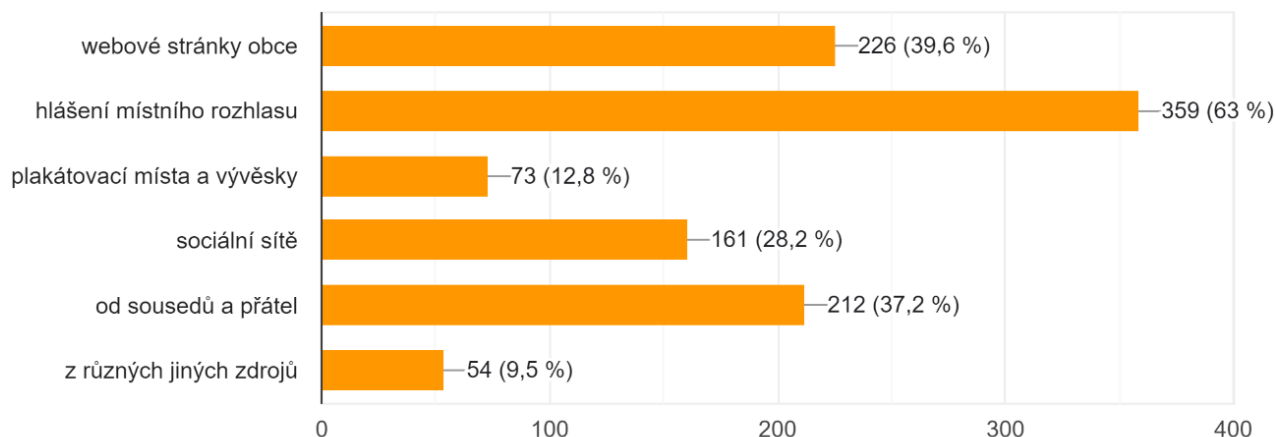


Otázka č. 12 byla také otázkou uzavřenou. Tato otázka byla zařazena do dotazníkového šetření z důvodu současného velmi negativního vnímání provozování pohostinství (hospody) zejména v části Senice na Hané. Více jak polovina všech respondentů (53,2 % = 303 osob) zastává názor provozování pohostinství – hospody podnikatelským subjektem (fyzickou nebo právnickou podnikající osobou). Na tuto otázku navazuje otázka č. 15, kdy respondenti měli přidělit známku jako ve škole úrovni pohostinství. V konečném výsledku získala tyto známky, kdy 75 respondentů se k otázce nevyjádřilo vůbec:

známka 1	=	52 respondentů
známka 2	=	64 respondentů
známka 3	=	80 respondentů
známka 4	=	111 respondentů
známka 5	=	188 respondentů

Otázka č. 13 Odkud získáváte informace o dění v obci?

570 odpovědí

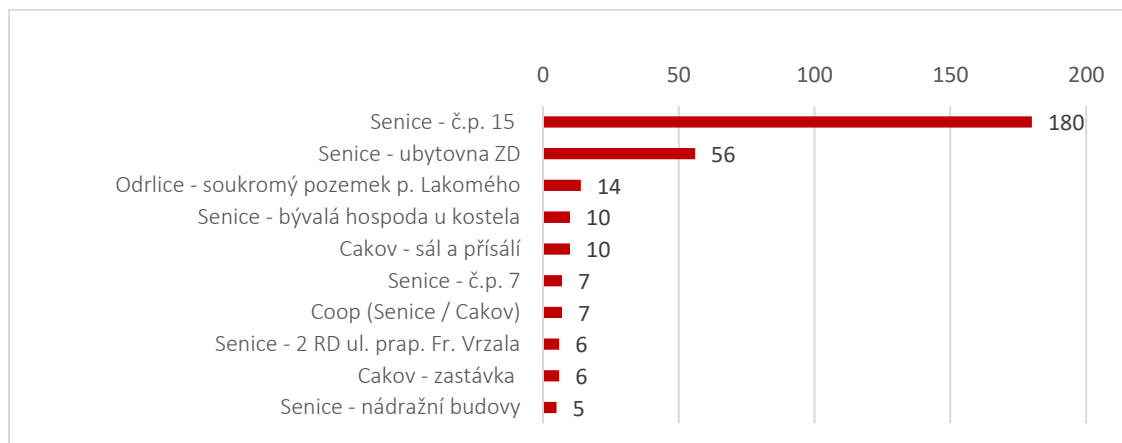


Cílem této otázky č. 13 bylo zjistit, z jakých zdrojů občanů získávají informace o dění obce. Tak jako v jiných obcích i zde je nejvíce zastoupen místní rozhlas s celkovým podílem 63 % respondentů. V době rozvoje komunikačních technologií a bezproblémového přístupu k internetu je vcelku vysoce zastoupen i zdroj webových stránek obce a sociálních sítí.

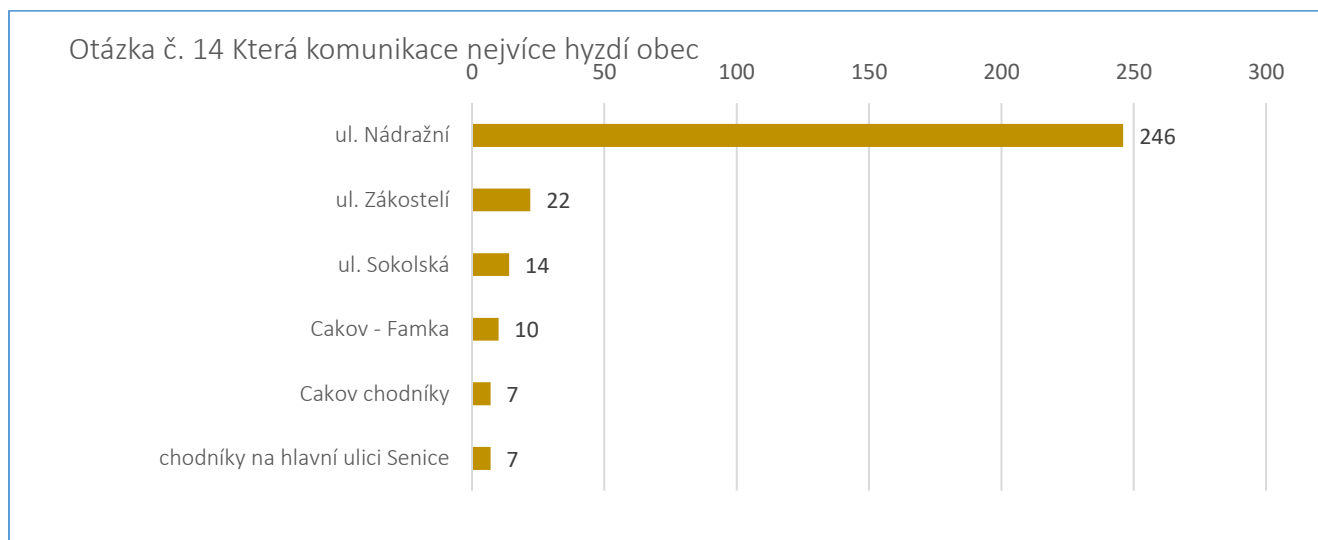
Otázka č. 14 Co nejvíce „hyzdí“ vzhled obce?

Jedná se se o plně otevřenou otázku, rozdělenou do 4 oblastí: BUDOVA, KOMUNIKACE, ZELEŇ, VEŘEJNÉ PROSTRANSTVÍ. Respondent mohl u každé oblasti uvést jeden objekt, lokalitu nebo místo. Pokud si respondent z nabídky oblastí nevybral, mohl svoji odpověď uvést pod označení JINÉ. Při vyhodnocení této otázky byla využita intenzita opakování jednotlivých odpovědí. Do závěrečného přehledu jsou pak uvedeny vždy odpovědi s největším počtem hlasů. Do celkového vyhodnocení nejsou zapracovány odpovědi s nízkým počtem opakování (jednotky)

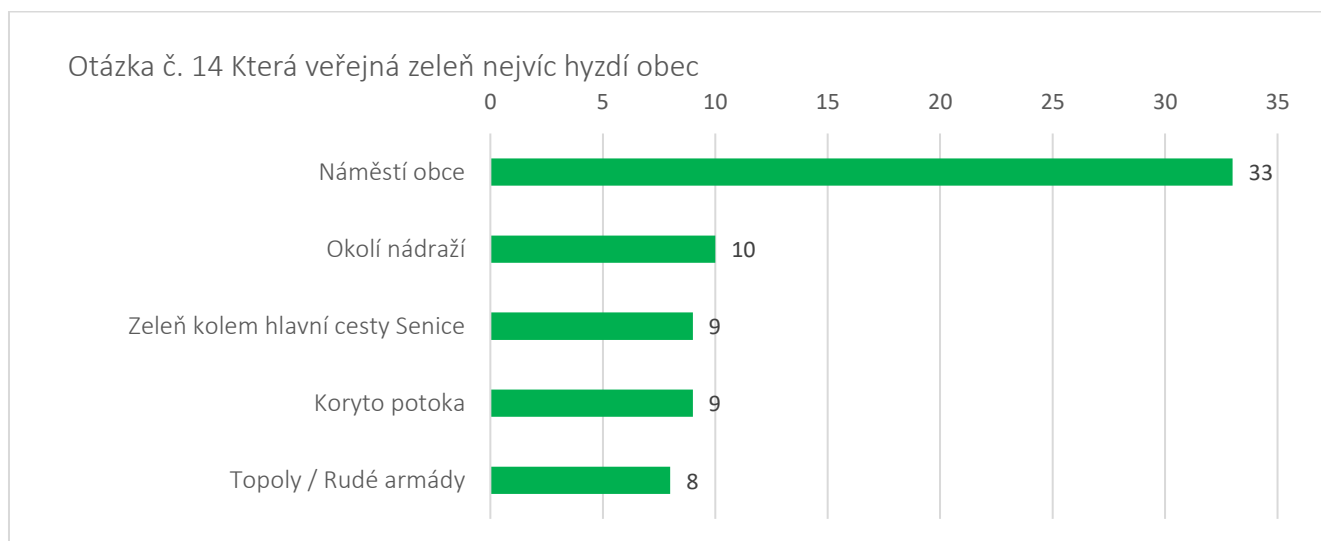
Do první kategorie BUDOVA uvedlo svůj názor celkem 337 respondentů.



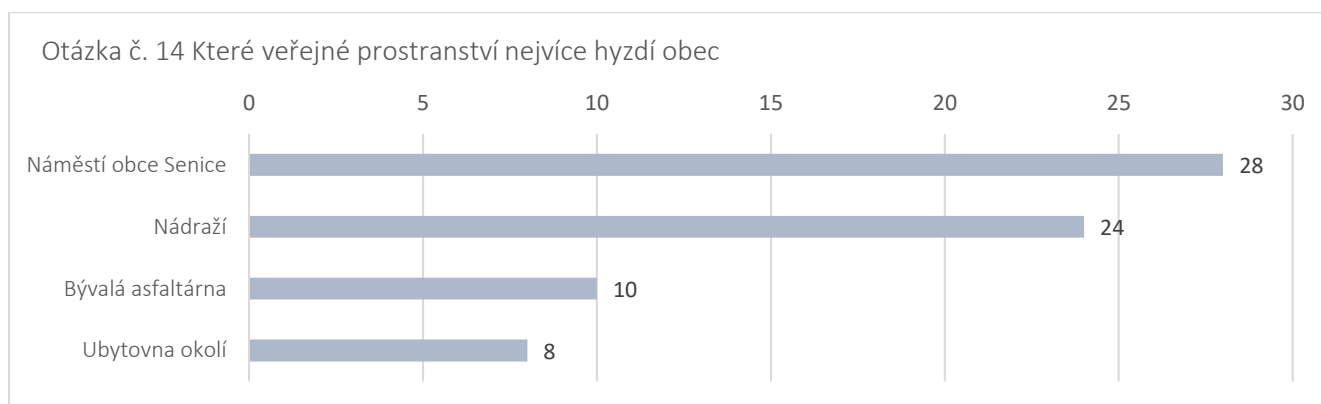
Do druhé kategorie KOMUNIKACE uvedlo svůj názor celkem 334 respondentů s tímto výsledkem:



Ve třetí kategorii VEŘEJNÁ ZELEŇ vyjádřilo svůj názor pouze 114 respondentů s tímto výsledkem:



Ve čtvrté kategorii VEŘEJNÁ PROSTRANSTVÍ vyjádřilo svůj názor pouze 136 respondentů s tímto výsledkem:



Do poslední kategorie mohli respondenti přidat takové odpovědi, které nedokázali zatřídit do předem stanovených kategorií. Ve většině případů se ale odpovědi shodují i s kategoriemi, uvedenými v předcházejících grafech. Proto je tato poslední kategorie „JINÉ“ vyhodnocena formou prostého součtu jednotlivých opakujících se odpovědí a následně prezentována formou tabulky. Uvedeny jsou odpovědi, které se opakovaly alespoň 2 x.

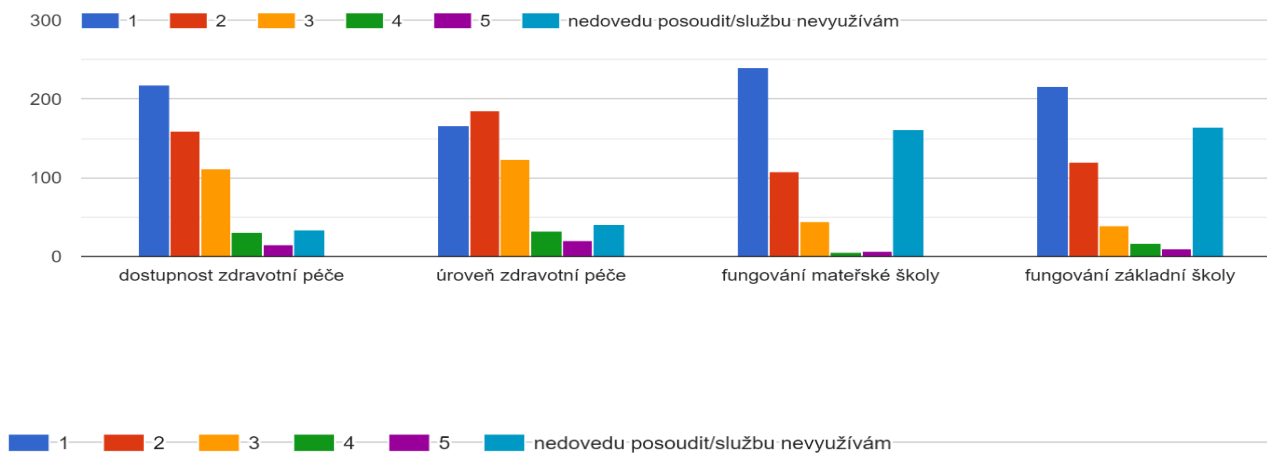
Cesta a chodník k nádraží	19
Asfaltárna	13
Autobusová zastávka Cakov	8
Pozemek pana Lakomého	7
Chodníky Zákostelí	6
Chodníky Sokolská	5

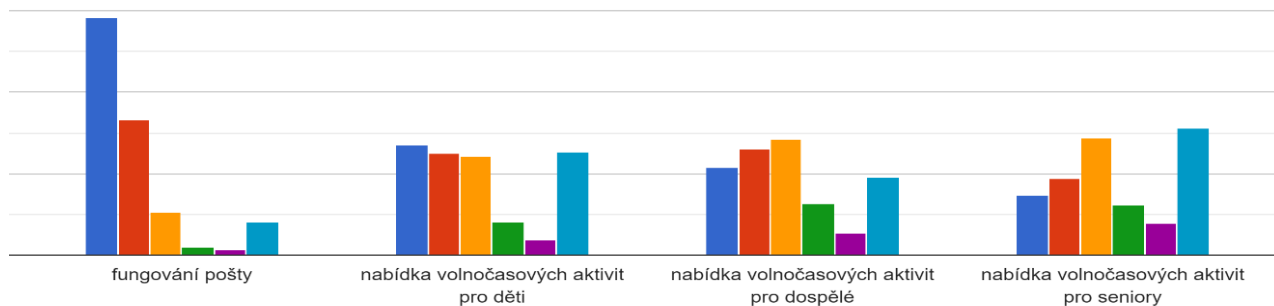
Nádraží a jeho okolí	4
Koryto potoka	4
Vedení obce	3
Sběrný dvůr	3
Ubytovna	3
Chodníky na Vodní	3
Chodníky v Senici	3
ČOV	3
Poletující pytle na plasty	2
Parkující automobily	2
Kaplička	2
Kurty Panav	2
Neobydlené domy	2
Koupání ve Véklici	2
Černá skládka za nádražím	2
Coop	2
Budova pošty	2
Nepořádek v obci	2
Kanálové vpustě	2

Otázka č. 15 Pokuste se celkově zhodnotit prostředí a služby v obci

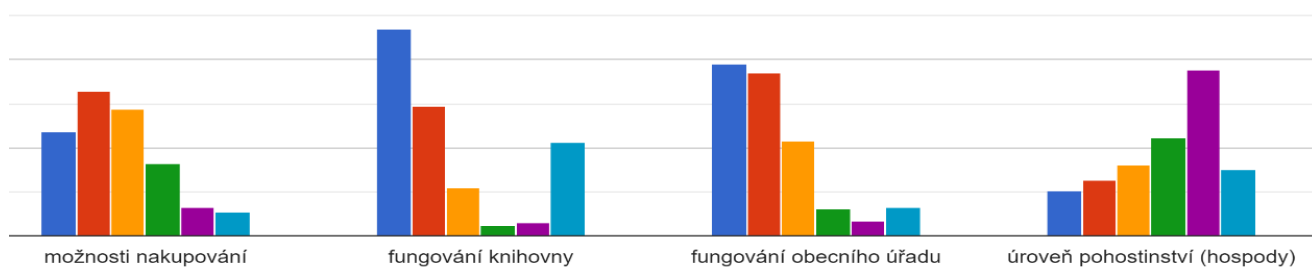
U této otázky měli respondenti zhodnotit jednotlivé oblasti života v obci při využití známkování, jako ve škole od 1 do 5, kdy číslo 1 znamená, že jsem spokojen(a), a číslo 5 naopak nejsem spokojen(a). V elektronické podobě byla k této bodové škále ještě přidána možnost „nedovedu posoudit/službu nevyužívám“.

Otázka č. 15 Pokuste se celkově zhodnotit prostředí a služby v obci

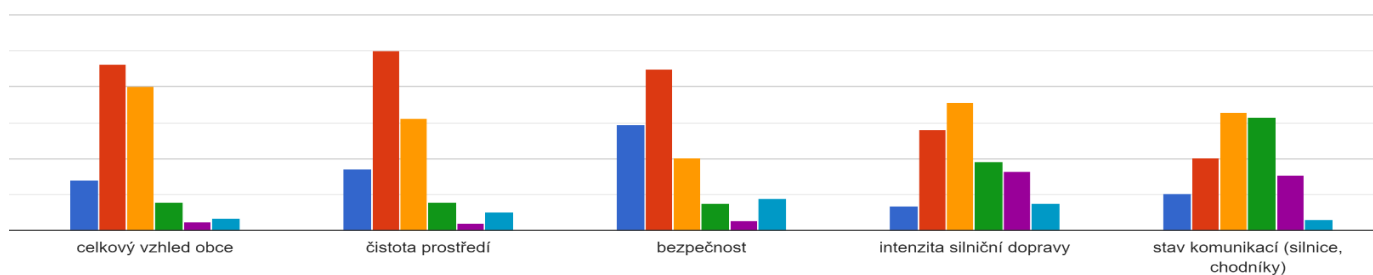




1 2 3 4 5 nedovedu posoudit/službu nevyužívám



1 2 3 4 5 nedovedu posoudit/službu nevyužívám



Otázka č. 16 byla určena pro další náměty, tipy, připomínky a komentáře. Vzhledem k některým údajům či informacím, které by mohly vést ke ztotožnění odpovědi s respondentem, nejsou reakce respondentů zveřejněny. Tyto byly předány členům zastupitelstva obce.

C. NÁVRHOVÁ ČÁST

Návrhová část navazuje na výsledky dotazníkového šetření. Jednotlivé tematické pracovní skupiny vytvořily seznam hlavních oblastí a projektů, které považují za prioritní pro řešení v plánovacím období PRO. Následně tyto podkladové materiály zapracoval realizační tým do jednotlivých prioritních oblastí. Tento realizační tým také formuloval jednotlivé cíle a vize celého PRO. Vize je představa toho, jak by měla naše obec vypadat v blízké budoucnosti, tedy v horizontu 10 až 20 let. Vize je přitom formulována stručně a jasně, s pomocí několika důležitých a významných výroků, na kterých se shodně většina. Součástí vize jsou také principy, na kterých obec staví svůj rozvoj a jednotlivé rozvojové aktivity.

Tato vize je následně promítnuta do cílů celého PRO. Tyto cíle vyjadřují žádoucí stav obce, kterého by měla dosáhnout do konce platnosti PRO, tedy do konce roku 2027. Cíle jsou co nejvíce jednoznačným a hodnotitelným vyjádřením toho, co má být dosaženo. Tyto cíle jsou dále naplňovány jednotlivými tematickými opatřeními a ty pak konkrétními projektovými tématy, oblastmi nebo projekty v návaznosti na míru jejich připravenosti.

C.1 Vize

Obec Senice na Hané je moderní a rozvíjející se obec. Díky své geografické poloze je dobrým a příjemným místem pro život ve venkovském prostoru ve vynikající dostupné vzdálenosti od krajského města Olomouce a Litovle, která je obcí s rozšířenou působností. Obec Senice na Hané je místem pro dobrý a bezpečný život. Obec nabízí vhodné podmínky pro aktivní život všem generacím. Je obcí, která klade velký důraz na snižování nepříznivých dopadů souvisejících se změnou klimatu, na ochranu životního prostředí a zachování kulturního dědictví.

C.2 Projektové cíle

- Cíl 1 Konkurenceschopná a bezpečná obec
- Cíl 2 Zelená a udržitelná obec
- Cíl 3 Kvalitní technická a dopravní infrastruktura
- Cíl 4 Kvalitní a dostupné sociální a zdravotní služby a vzdělání
- Cíl 5 Zachování a rozvoj památek a kulturního dědictví
- Cíl 6 Komunitně vedený místní rozvoj, podpora sportu a spolkového života v obci

C.3 Opatření a aktivity jednotlivých cílů PRO

U jednotlivých aktivit mohl realizační tým nastavit jejich výchozí význam (důležitost):

- vysoká důležitost střední nízká důležitost



Jednotlivé aktivity mají z pohledu realizačního týmu srovnatelnou důležitost. Realizační tým se proto dohodl přiřadit všem aktivitám stejnou důležitost, protože jednotlivá témata mohou být významově důležitější pro jinou skupinu obyvatel. Hlavním cílem vedení obce by tak mělo být postupně realizovat jednotlivé projekty v návaznosti na připravenost jednotlivých projektů a finanční možnosti obce, zejména pak s přihlédnutím k možnému získání dotačních prostředků pro naplňování jednotlivých aktivit, které by významným způsobem zefektivnili jejich realizaci.

CÍL 1 KONKURENCESCHOPNÁ A BEZPEČNÁ OBEC

OPATŘENÍ 1.1	ROZVOJ OBCE A PODPORA NOVÉ BYTOVÉ VÝSTAVBY
⤴	Vybudování inženýrských sítí pro výstavbu rodinných domů
⤴	Aktualizace územního plánu směrem k podpoře bytové výstavby
⤴	Aktualizace územního plánu směrem k rozvoji obce

OPATŘENÍ 1.2	PODPORA PŘIZPŮBENÍ SE ZMĚNĚ KLIMATU, PREVENCE RIZIK A OCHRANY OBYVATELSTVA
⤴	Materiálně technické zabezpečení JSDH v Senici na Hané
⤴	Realizace opatření pro přizpůsobení se změnám klimatu, prevenci rizik a ochrany obyvatelstva

OPATŘENÍ 1.3	OBNOVA A ROZVOJ OBČANSKÉ VYBAVENOSTI
⤴	Rekonstrukce a modernizace nájemních bytů ve vlastnictví obce
⤴	Rozšíření sociálních bytů ve vlastnictví obce
⤴	Rekonstrukce a modernizace kulturních domů, včetně venkovních areálů
⤴	Zajištění bezbariérového přístupu do všech budov ve vlastnictví obce
⤴	Rekonstrukce a modernizace budov ve vlastnictví obce
⤴	Zajištění a udržení základních služeb občanské vybavenosti ve všech částech obce
⤴	Zkvalitnění služeb v oblasti pohostinství
⤴	Rekonstrukce technického zázemí hřbitova
⤴	Vybudování zázemí pro pracovníky skupiny údržby obce
⤴	Rozšíření a obnova venkovních dětských hřišť



CÍL 2 ZELENÁ A UDRŽITELNÁ OBEC

OPATŘENÍ 2.1	POSÍLENÍ VYUŽÍVÁNÍ UDRŽITELNÝCH ZDROJŮ ENERGIE A SNIŽOVÁNÍ ENERGETICKÉ NÁROČNOSTI BUDOV
⤴	Podpora zavádění všech forem snižování energetické náročnosti budov
⤴	Snižování energetické náročnosti budov v majetku obce
⤴	Posílení využívání zelené energie a udržitelných zdrojů energie pro zajištění provozu obecních budov
⤴	Zavedení a podpora rozvoje komunitní energetiky
⤴	Vypracování dlouhodobé koncepce snižování energetické náročnosti budov a posílení využívání udržitelných zdrojů energie

OPATŘENÍ 2.2	POSÍLENÍ OCHRANY PŘÍRODY A OPATŘENÍ PROTI VŠEM FORMÁM ZNEČIŠTĚNÍ
⤴	Vybudování naučné stezky u Biocentra Veklice a zkvalitnění a zatraktivnění stávajících naučných stezek
⤴	Rozvoj Biocentra Veklice
⤴	Podpora výsadby zeleně, zakládání remízků, biokoridorů a jejich údržba
⤴	Vybudování sběrného dvora
⤴	Rozvoj a podpora odpadového hospodářství MESOH
⤴	Vybudování kompostárny
⤴	Podpora opatření vedoucí k zadržení vody v krajině

CÍL 3 KVALITNÍ TECHNICKÁ A DOPRAVNÍ INFRASTRUKTURA

OPATŘENÍ 3.1	VÝSTAVBA, MODERNIZACE A REKONSTRUKCE DOPRAVNÍ INFRASTRUKTURY V MAJETKU OBCE
⤴	Vybudování parkoviště u hřbitova
⤴	Vybudování parkoviště u sportovní haly
⤴	Vybudování parkovacích míst/parkoviště na ulici Rudé armády
⤴	Vybudování parkovacích míst/parkoviště v Cakově
⤴	Výstavba, modernizace a rekonstrukce místních komunikací v majetku obce
⤴	Zvýšení bezpečnosti modernizací/rekonstrukcí chodníku v ul. Nádražní
⤴	Zvýšení bezpečnosti modernizací/rekonstrukcí chodníku v ul. Havlíčkova



⤴	Zvýšení bezpečnosti modernizací/rekonstrukcí chodníku v ul. Sokolská
⤴	Zvýšení bezpečnosti modernizací/rekonstrukcí chodníku v ul. Zákostelí
⤴	Zvýšení bezpečnosti modernizací/rekonstrukcí chodníku na nám. Míru
⤴	Zvýšení bezpečnosti modernizací/rekonstrukcí chodníku v ul. Vodní
⤴	Zvýšení bezpečnosti modernizací/rekonstrukcí chodníků v Cakově

OPATŘENÍ 3.2	ROZŠÍŘENÍ A MODERNIZACE SÍTĚ INFRASTRUKTURY PRO NEMOTOROVOU DOPRAVU S NAPOJENÍM NA SÍŤ OLOMOUCKÉHO KRAJE
⤴	Vybudování cyklostezky se smíšeným provozem Senice na Hané – Litovel
⤴	Vybudování cyklostezky se smíšeným provozem Senice na Hané – Náměšť na Hané
⤴	Péče o stávající úseky cyklostezek a cyklotras na katastru obce

OPATŘENÍ 3.3	VÝSTAVBA, MODERNIZACE A REKONSTRUKCE TECHNICKÉ INFRASTRUKTURY V MAJETKU OBCE
⤴	Vybudování veřejného osvětlení na hřbitově
⤴	Vybudování veřejného osvětlení u nově budovaných místních komunikací a lokalit určených k bytové výstavbě

CÍL 4 KVALITNÍ A DOSTUPNÉ SOCIÁLNÍ A ZDRAVOTNÍ SLUŽBY A VZDĚLÁNÍ

OPATŘENÍ 4.1	ZAJIŠTĚNÍ KVALITNÍCH A DOSTUPNÝCH SOCIÁLNÍCH SLUŽEB
⤴	Zařazení obce do sítě poskytovatelů sociálních služeb
⤴	Registrace a poskytování terénní pečovatelské služby
⤴	Rozšíření sociální práce v obci
⤴	Zavedení a provoz „seniortaxi“
⤴	Spolupráce a podpora při začleňování marginalizovaných skupin obyvatel

OPATŘENÍ 4.2	ZAJIŠTĚNÍ A ZACHOVÁNÍ DOSTUPNÉ A KVALITNÍ ZDRAVOTNÍ PÉČE V OBCE
⤴	Efektivní spolupráce a komunikace s poskytovateli zdravotní péče



OPATŘENÍ 4.3	ROZVOJ A MODERNIZACE VZDĚLÁVACÍ INFRASTRUKTURY
⤴	Vybudování přístavby základní školy
⤴	Navýšení kmenových tříd základní školy
⤴	Vybudování počítačovo - jazykové učebny (MAP 21+ řádek 91)
⤴	Vybudování venkovní přírodovědné stezky (MAP 21+ řádek 92)
⤴	Modernizace a zkvalitnění infrastruktury pro zájmové a mimoškolní vzdělávání (MAP 21+ řádek 93)
⤴	Prostory pro neformální vzdělávání (MAP 21+ řádek 97)
⤴	Modernizace učebny ICT (MAP 21+ řádek 100)
⤴	Vybavení učeben 1. stupně (MAP 21+ řádek 101)
⤴	Modernizace a zkvalitnění infrastruktury pro předškolní vzdělávání

Investiční projekty ZŠ a MŠ Senice na Hané jsou zařazeny v Místním akčním plánu (MAP) III ORP KONICKO do roku 2025. Do MAPu jsou zařazeny ORP Konice, Litovel a Olomouc.

CÍL 5 ZACHOVÁNÍ A ROZVOJ PAMÁTEK A KULTURNÍHO DĚDICTVÍ

OPATŘENÍ 5.1	ZACHOVÁNÍ A ROZVOJ KULTURNÍHO DĚDICTVÍ
⤴	Obnova a restaurování objektů a památek kulturního dědictví
⤴	Obnova sakrálních staveb ve všech místních částech

OPATŘENÍ 5.2	ZPŘÍSTUPNĚNÍ A ZATRAKTIVNĚNÍ PAMÁTEK A KULTURNÍHO DĚDICTVÍ
⤴	Spolupráce s vlastníky památkových objektů při zvýšení jejich přístupnosti a zatraktivnění
⤴	Podpora zachování kulturního dědictví



CÍL 6 KOMUNITNĚ VEDENÝ MÍSTNÍ ROZVOJ, PODPORA SPORTU A SPOLKOVÉHO ŽIVOTA V OBCI

OPATŘENÍ 6.1	ZAJIŠTĚNÍ INFRASTRUKTURY PRO KOMUNITNĚ VEDENÝ MÍSTNÍ ROZVOJ
⤴	Vybudování komunitního centra
⤴	Vybudování zázemí pro seniory
⤴	Podpora komunitně vedeného místního rozvoje a mezigeneračních aktivit v obci

OPATŘENÍ 6.2	ROZVOJ A PODPORA SPORTU V OBCI
⤴	Rozšíření a obnova víceúčelových a workoutových hřišť
⤴	Podpora činnosti sportovních organizací
⤴	Podpora projektů zaměřených na zdravý životní styl
⤴	Vybudování a rozvoj sportovní infrastruktury
⤴	Modernizace a rozšíření vybavení související s činností sportovních organizací

OPATŘENÍ 6.3	ROZVOJ A PODPORA SPOLKOVÉHO ŽIVOTA V OBCI
⤴	Rozvoj, rekonstrukce a modernizace infrastruktury pro spolkový život a činnost spolků
⤴	Vybudování zázemí pro spolkový život v obci
⤴	Modernizace a pořízení vybavení pro spolky
⤴	Participace spolků na kulturním a společenském životě v obci
⤴	Podpora činnosti spolků, investičních a neinvestičních projektů